


















LEGENDA :

-  **A-B ZAKRES PRACOWNIA**
-  **BUDYNKI ISTNIEJĄCE**
-  Nawierzchnia komunikacyjna
-  typu holand + parkingi 250,8 m²
-  Nawierzchnia polipretarowa 486 m²
-  Nawierzchnia poliuretanowa 480m²
-  Ławka parkowa 4 szt
-  Dgrodzenie do usunięcia 37m
-  Teren podlegający reliktywacji (wycinka drzew/krzewów założenie trawników) 986 m²
-  pikochwyłt 6m-8m
-  pikochwyłt z ogrodzeniem panelowym 6/2m 76 m.b.
-  ogrodzenie szkoły do wymiany 35 mb
-  Reflektory LED zewnętrzne min. 4000lm - 2 szt.
-  Lampy solarne parkowe - 3 szt.
-  Wiatka 2 x 3 m
-  Kanalizacja deszczowa do remontu

DD inwestycje			
PROJEKTANT:	mgr inż. Dariusz Dudecki	POPIS:	nr UPR. 100/92/A
ASYSTENT:		POPIS:	nr UPR. ---
INWESTOR:	UWL	BRANŻA:	ARCHITEKTURA
OBIEKT:	Szkoła Podstawowa nr 56	DATA:	2018.03
TYTUŁ:	Plan zagospodarowania terenu	FAZA:	PROJEKT
TYTUŁ:	Plan zagospodarowania terenu	SKALA:	1:500
		nr rys.:	1